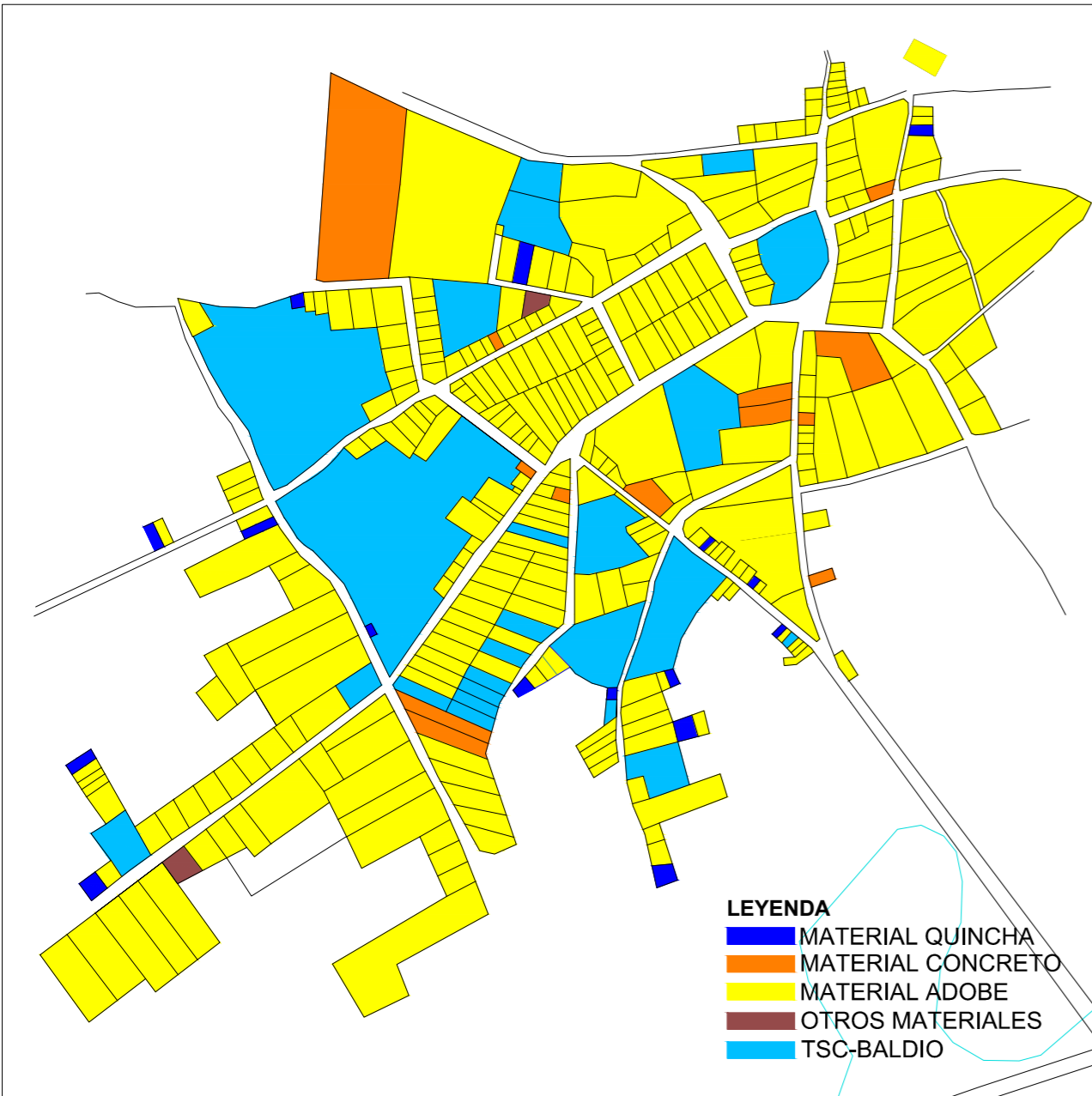
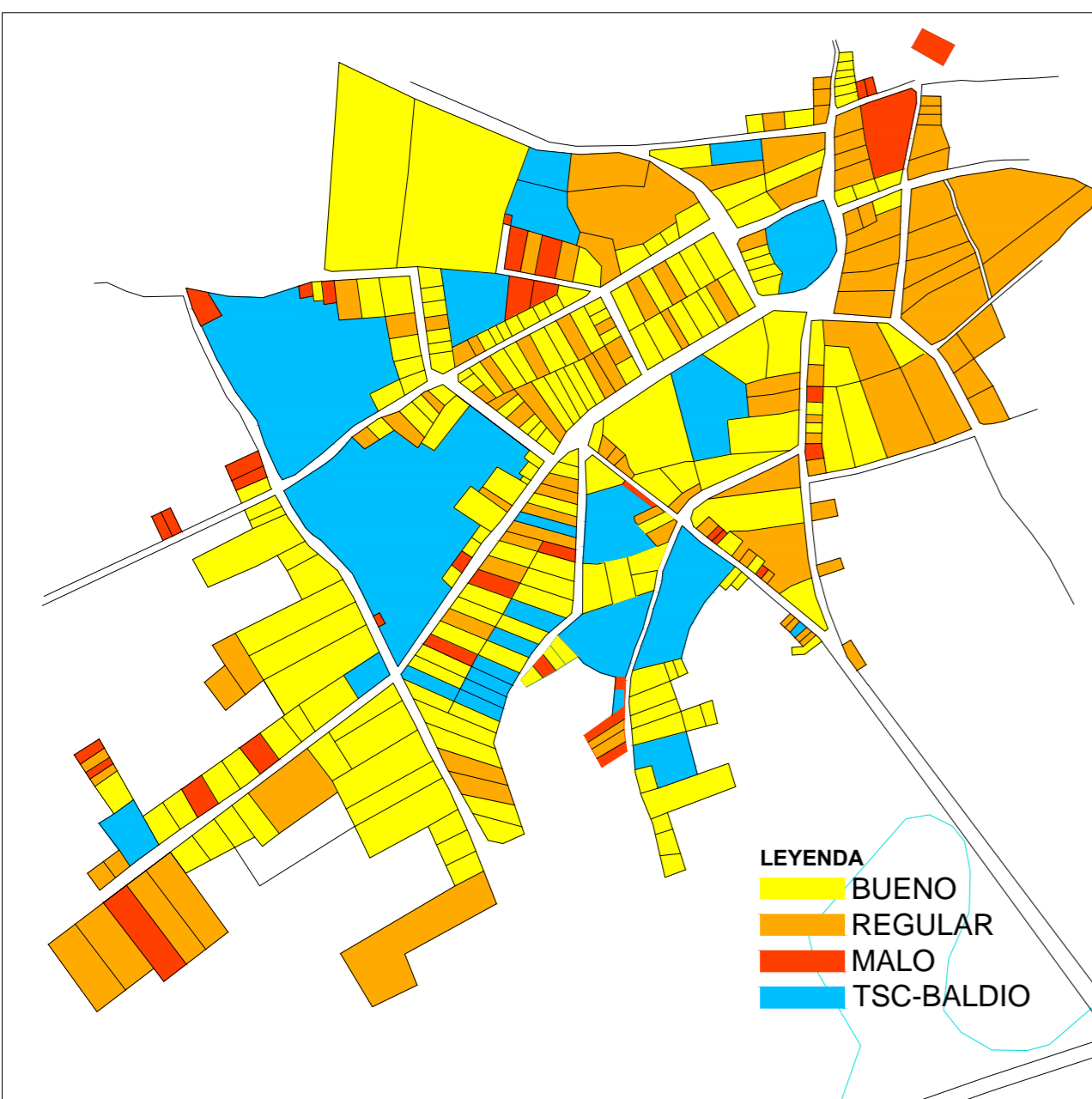


EXPEDIENTE URBANO: USOS DE SUELO

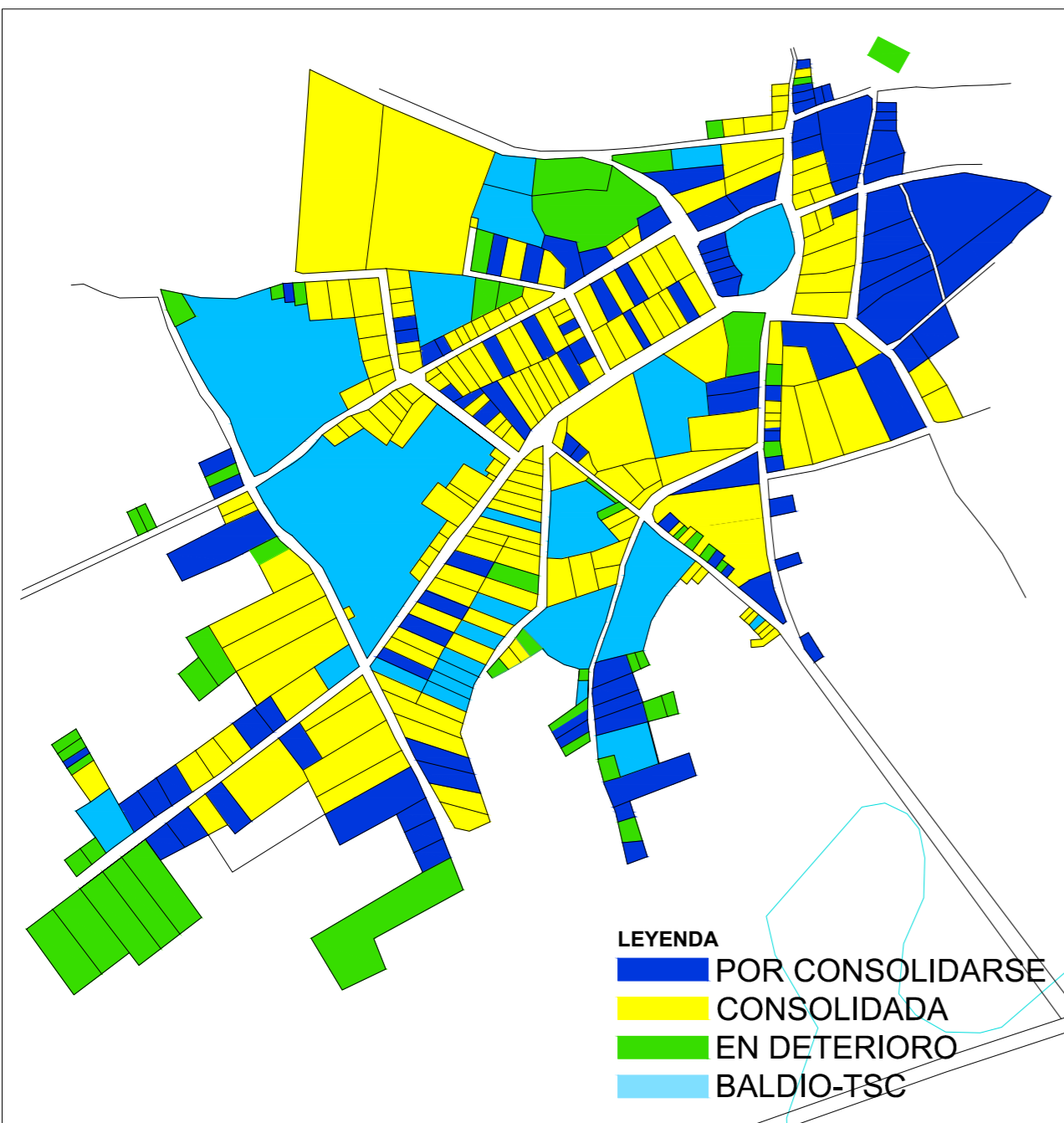
MATERIAL PREDOMINANTE



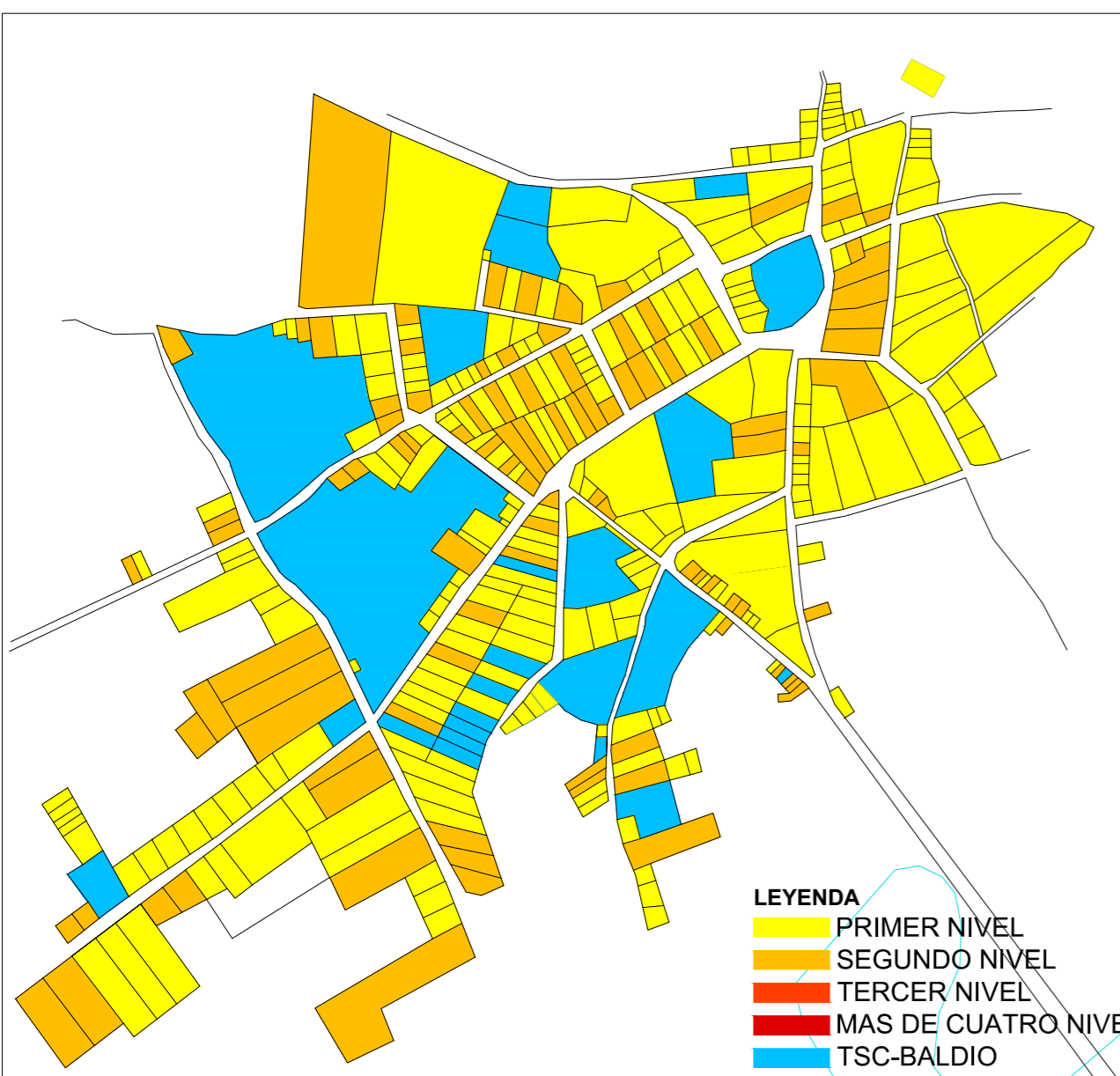
ESTADO DE CONSERVACION



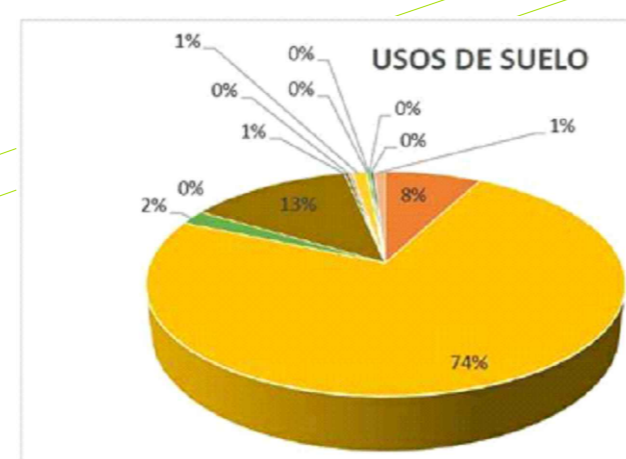
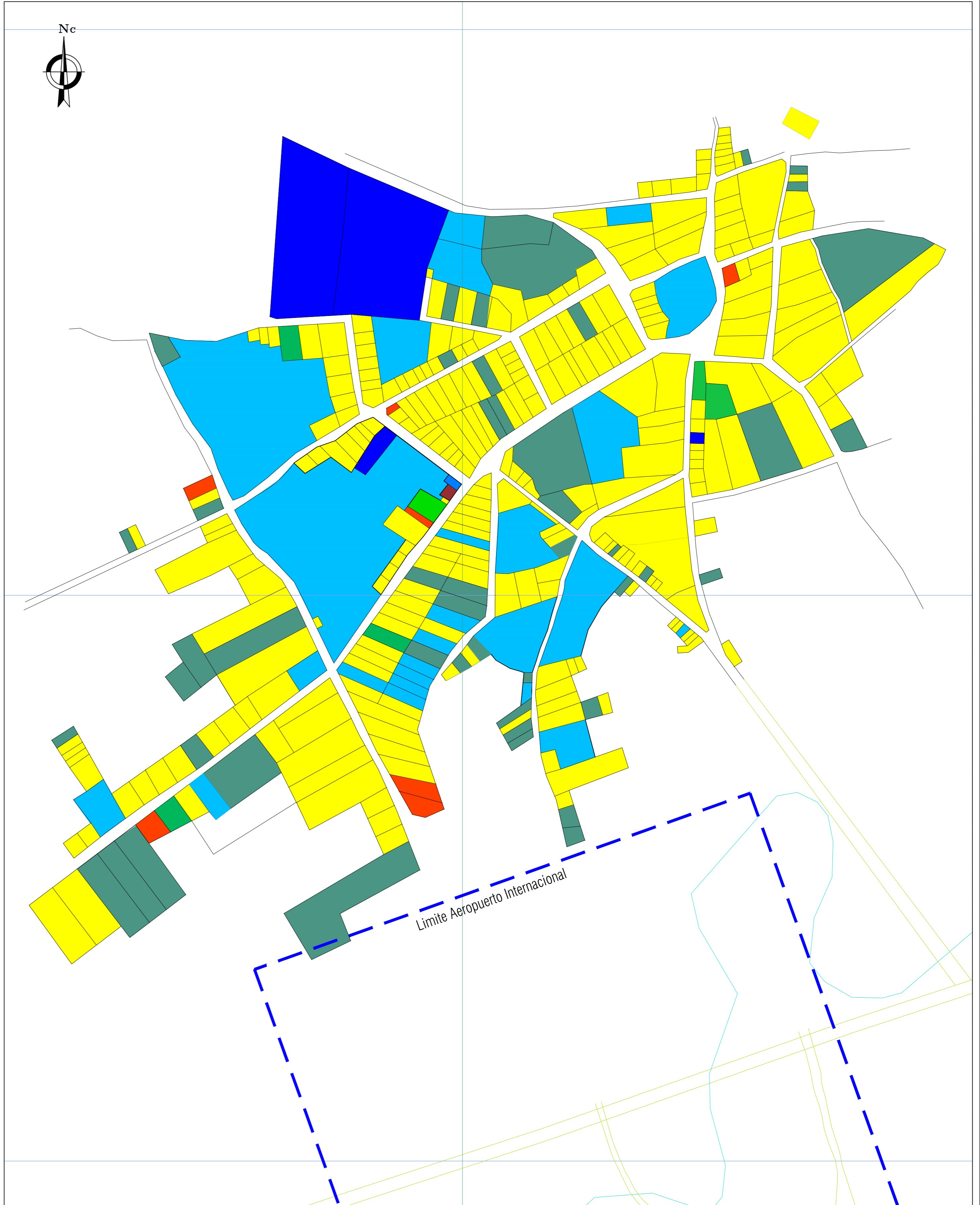
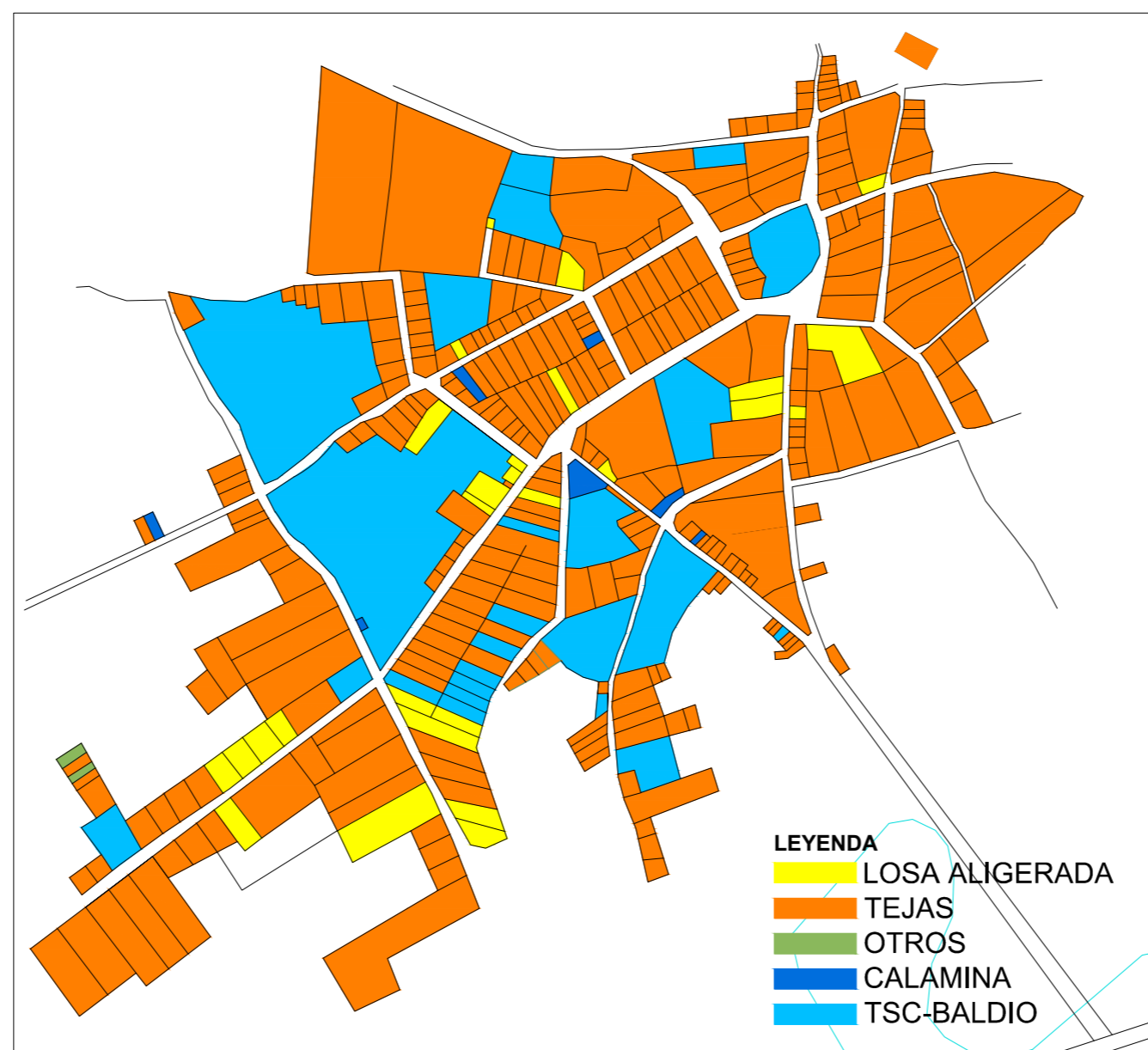
GRADO DE CONSOLIDACION



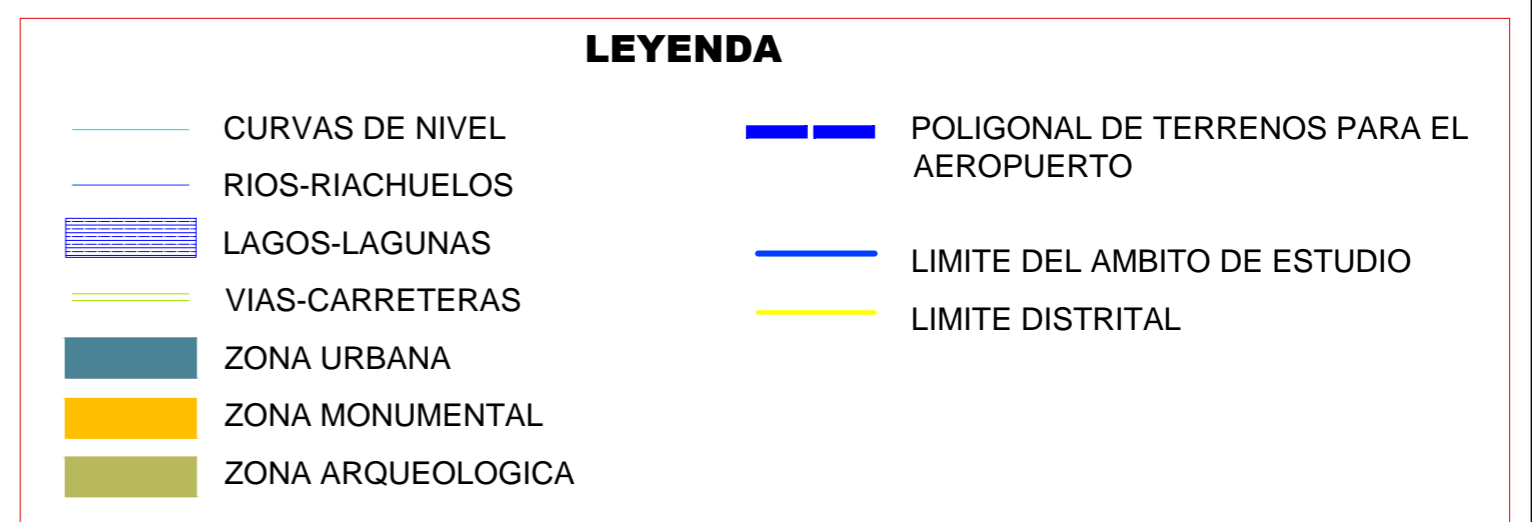
NUMERO DE PISOS



MATERIAL DE TECHO



USOS DE SUELO		
LEYENDA	CANTIDAD	%
CONSTRUIDOS	308	92.22
BALDIOS	26	7.78
TOTAL	334	100
LEYENDA	CANTIDAD	%
VIVIENDA	246	73.65
VIVIENDA COMERCIO	7	2.10
VIVIENDA HUERTO	44	13.17
EDUCACION	3	1.20
SALUD	1	0.30
RECREACION	1	0.30
GESTIVO-ADMINISTRATIVO	1	0.30
CULTO	1	0.30
O.U.	3	0.90
TSC BALDIO	26	7.78



PERÚ Ministerio de Vivienda, Construcción y Saneamiento

MUNICIPALIDAD DISTRITAL DE CHINCHERO

ELABORADO POR: EQUIPO TECNICO-PDU CHINCHERO

REVISADO POR: ARQ. GILBERT TINAJEROS SALCEDO

PROYECTO: PLAN DE DESARROLLO URBANO DE LA CIUDAD DE CHINCHERO 2016-2025

CONVENIO DE COOPERACION INTER INSTITUCIONAL N° 153-2015-VIVIENDA

PLANO: EXPEDIENTE URBANO DEL CENTRO URBANO RURAL RACCHI AYLLO

UBICACION: DEPARTAMENTO : CUSCO, PROVINCIA : URUBAMBA, DISTRITO : CHINCHERO

AUTOR: EQUIPO TECNICO PDU-CHINCHERO

PROY. Y DATUM: SISTEMA DE COORDENADAS: WGS 1984 UTM Zona 18S, Proyeccion: Transverse Mercator, Datum: WGS 1984, False Easting: 500,000.0000, False Northing: 10,000,000.0000, Central Meridian: -69.0000, Scale Factor: 0.9996, Latitude Of Origin: 0.0000, Units: Meter

FECHA: OCTUBRE 2015, ESCALA: 1:20000

P.D.U. D-42