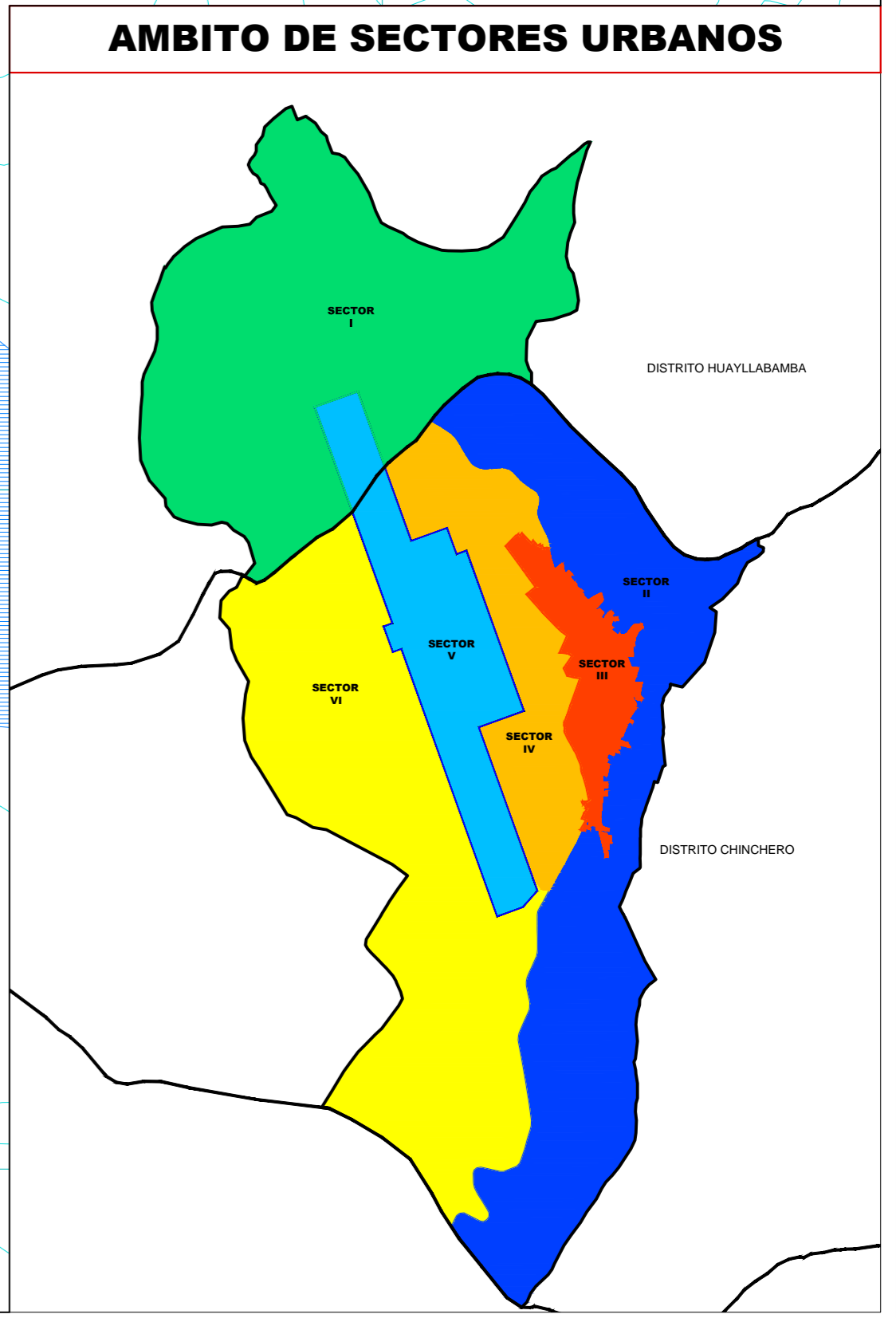
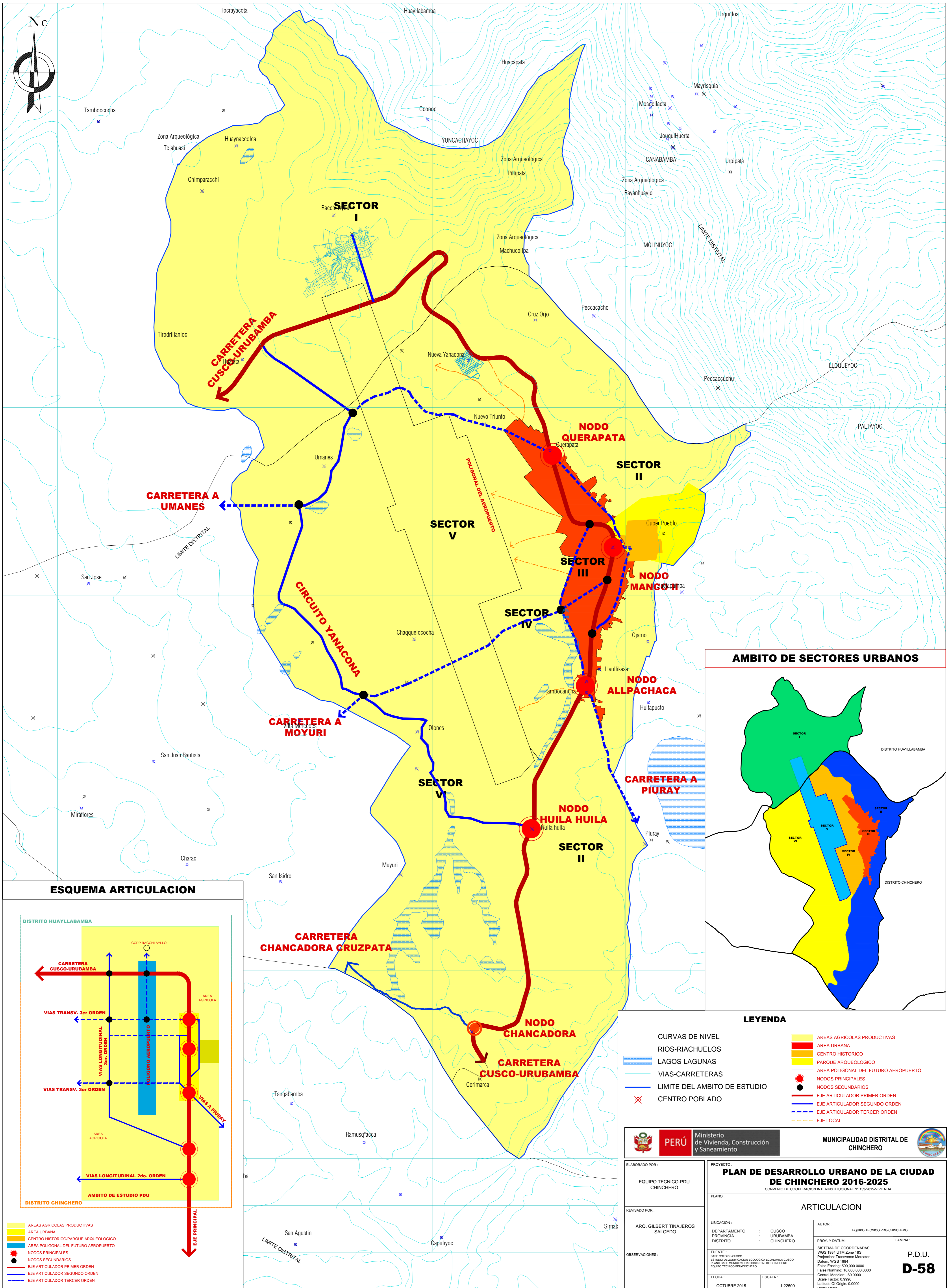
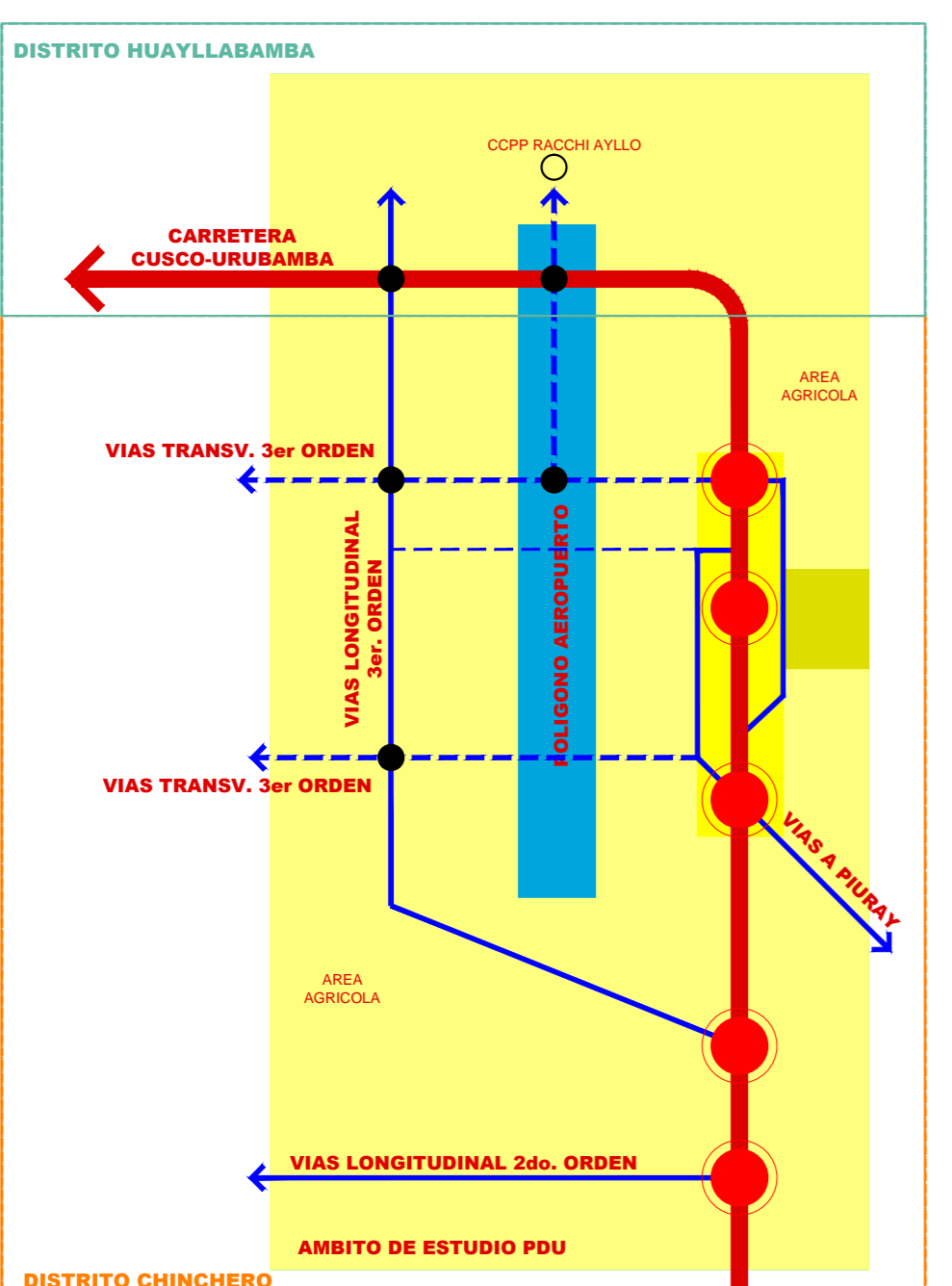


# ARTICULACION



## ESQUEMA ARTICULACION



## LEYENDA

- CURVAS DE NIVEL
- RIOS-RIACHUELOS
- LAGOS-LAGUNAS
- VIAS-CARRETERAS
- LIMITE DEL AMBITO DE ESTUDIO
- CENTRO POBLADO
- AREAS AGRICOLAS PRODUCTIVAS
- AREA URBANA
- CENTRO HISTORICO
- PARQUE ARQUEOLOGICO
- AREA POLIGONAL DEL FUTURO AEROPUERTO
- NODOS PRINCIPALES
- NODOS SECUNDARIOS
- EJE ARTICULADOR PRIMER ORDEN
- EJE ARTICULADOR SEGUNDO ORDEN
- EJE ARTICULADOR TERCER ORDEN
- EJE LOCAL

<b>PERÚ</b> Ministerio de Vivienda, Construcción y Sanamiento		<b>MUNICIPALIDAD DISTRITAL DE CHINCHERO</b>	
ELABORADO POR: EQUIPO TECNICO-PDU CHINCHERO		PROYECTO: <b>PLAN DE DESARROLLO URBANO DE LA CIUDAD DE CHINCHERO 2016-2025</b> CONVENIO DE COOPERACION INTERINSTITUCIONAL N° 153-2015-VIVIENDA	
REVISADO POR: ARQ. GILBERT TINAJEROS SALCEDO		<b>ARTICULACION</b>	
OBSERVACIONES:		UBICACION: DEPARTAMENTO : CUSCO PROVINCIA : URUBAMBA DISTRITO : CHINCHERO	AUTOR: EQUIPO TECNICO PDU-CHINCHERO  PROY. Y DATUM: SISTEMA DE COORDENADAS: WGS 1984 UTM Zone 18S Proyeccion: Transversa Mercator Datum: WGS 1984 False Easting: 500,000.0000 False Northing: 50,000.0000000 Central Meridian: -69.0000 Scale Factor: 0.9998 Latitude Of Origin: 0.0000 Units: Meter
FECHA: OCTUBRE 2015		ESCALA: 1:22500	
		<b>P.D.U. D-58</b>	

- AREAS AGRICOLAS PRODUCTIVAS
- AREA URBANA
- CENTRO HISTORICO/PARQUE ARQUEOLOGICO
- AREA POLIGONAL DEL FUTURO AEROPUERTO
- NODOS PRINCIPALES
- NODOS SECUNDARIOS
- EJE ARTICULADOR PRIMER ORDEN
- EJE ARTICULADOR SEGUNDO ORDEN
- EJE ARTICULADOR TERCER ORDEN