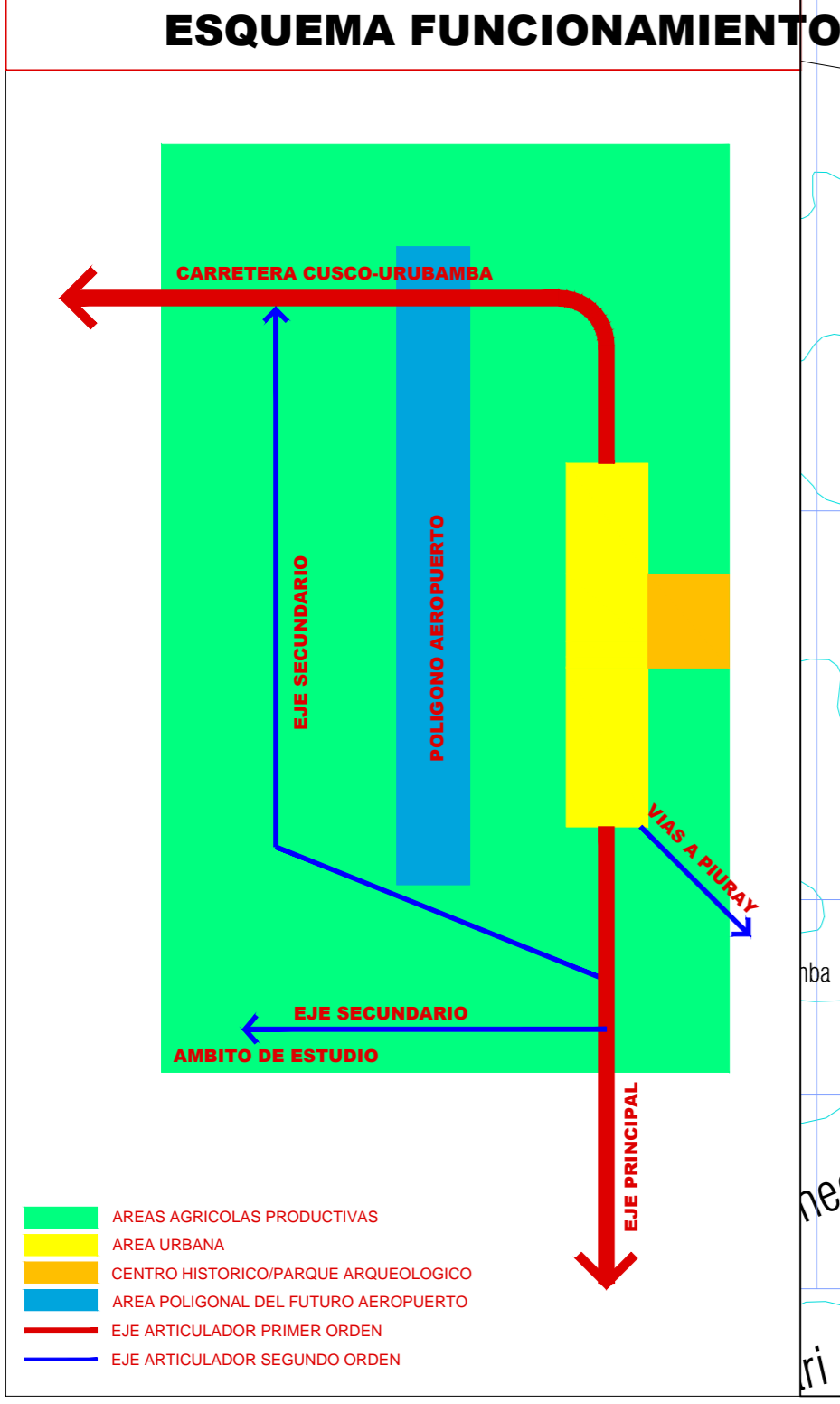
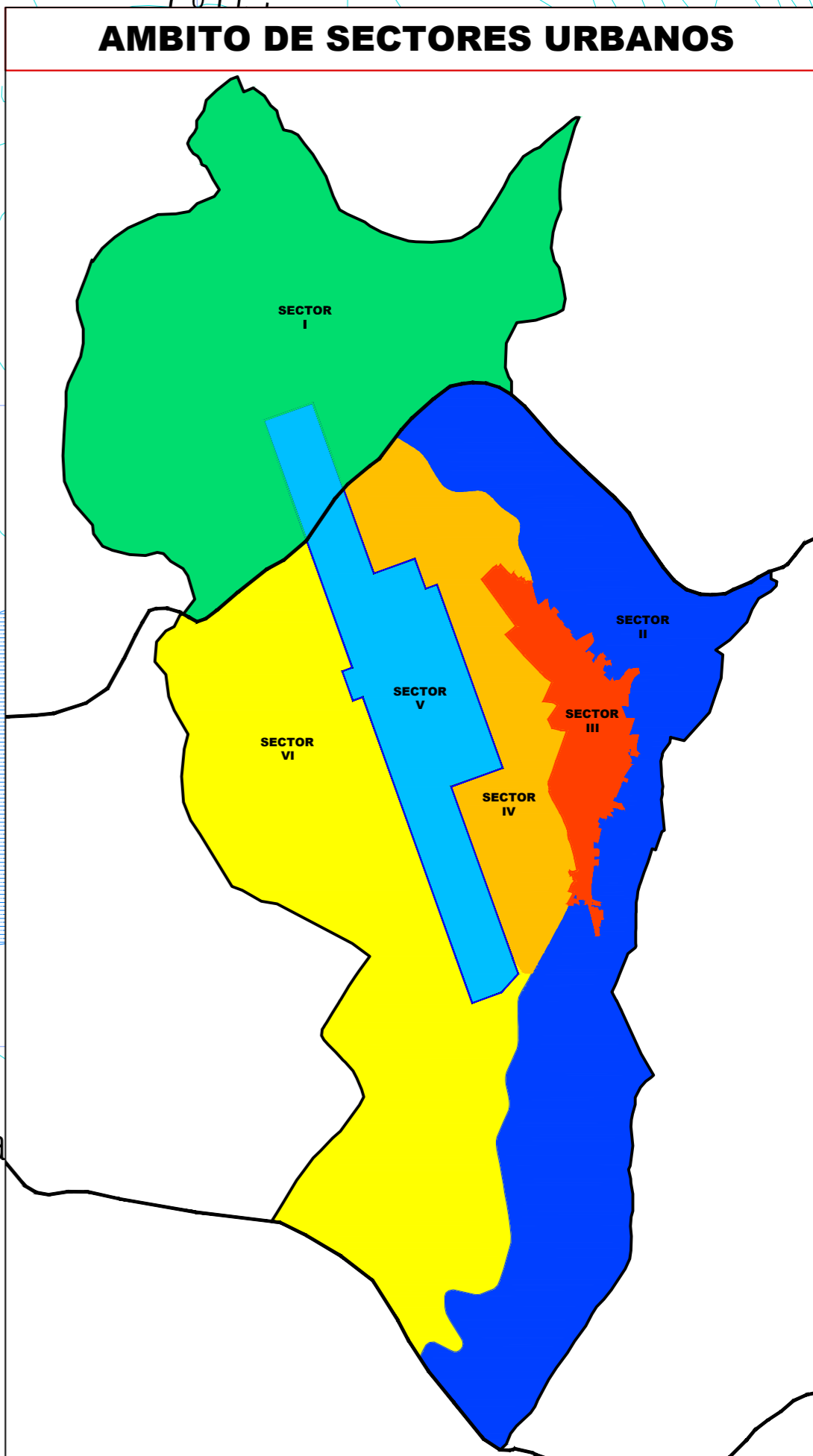
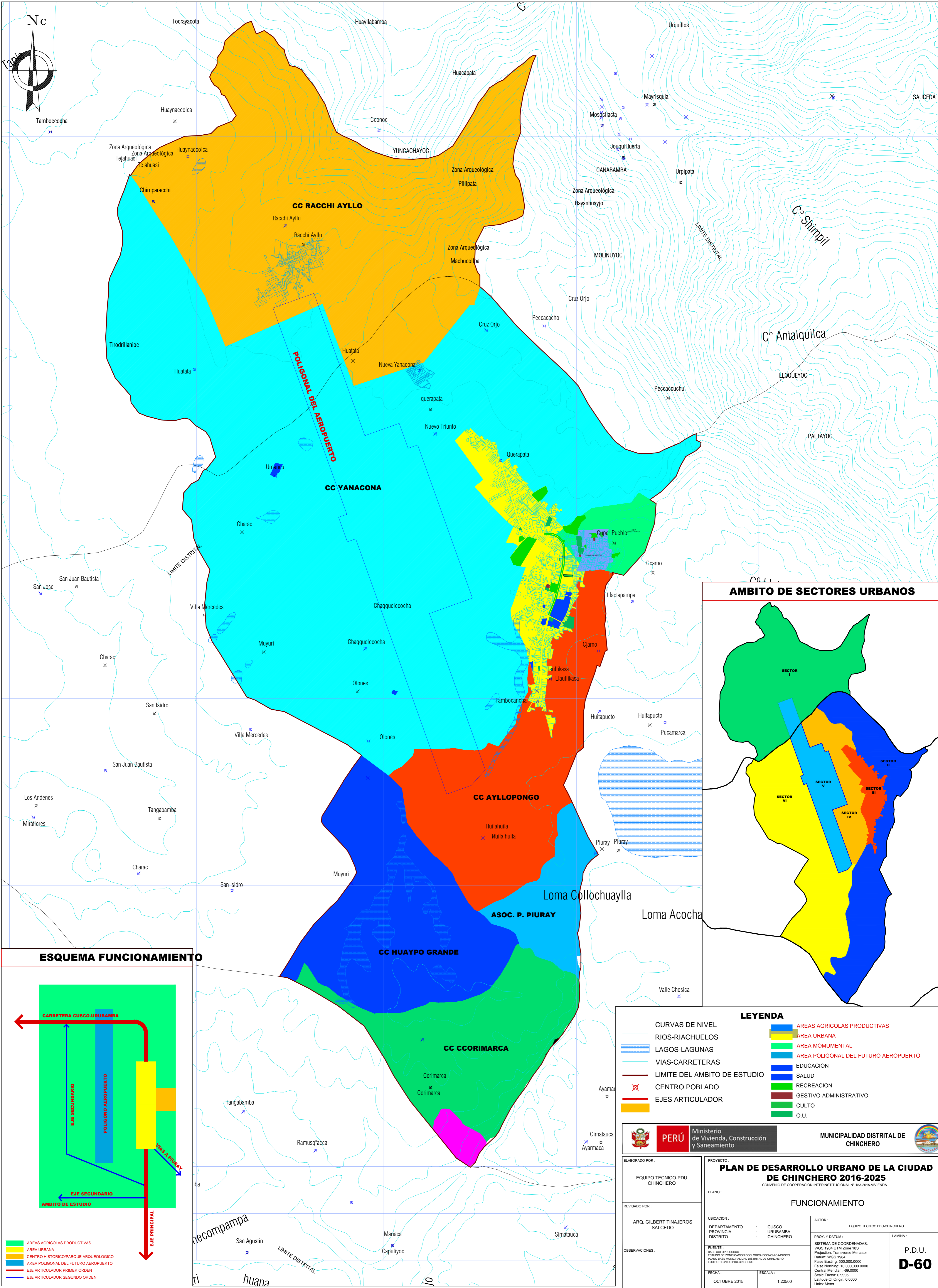


# FUNCIONAMIENTO



**LEYENDA**

- CURVAS DE NIVEL
- RIOS-RIACHUELOS
- LAGOS-LAGUNAS
- VIAS-CARRETERAS
- LIMITE DEL AMBITO DE ESTUDIO
- CENTRO POBLADO
- EJES ARTICULADOR
- AREAS AGRICOLAS PRODUCTIVAS
- AREA URBANA
- AREA MONUMENTAL
- AREA POLIGONAL DEL FUTURO AEROPUERTO
- EDUCACION
- SALUD
- RECREACION
- GESTIVO-ADMINISTRATIVO
- CULTO
- O.U.

**PERÚ** Ministerio de Vivienda, Construcción y Saneamiento

MUNICIPALIDAD DISTRITAL DE CHINCHERO

ELABORADO POR: EQUIPO TECNICO-PDU CHINCHERO

REVISADO POR: ARQ. GILBERT TINAJEROS SALCEDO

PROYECTO: PLAN DE DESARROLLO URBANO DE LA CIUDAD DE CHINCHERO 2016-2025

CONVENIO DE COOPERACION INTERINSTITUCIONAL N° 153-2015-VIVIENDA

PLANO: FUNCIONAMIENTO

UBICACION: DEPARTAMENTO : CUSCO, PROVINCIA : URUBAMBA, DISTRITO : CHINCHERO

AUTOR: EQUIPO TECNICO PDU-CHINCHERO

PROY. Y DATUM: SISTEMA DE COORDENADAS: WGS 1984 UTM Zone 18S, Projection: Transverse Mercator, Datum: WGS 1984, False Easting: 500 000 000, False Northing: 10 000 000 000, Central Meridian: -69 0000, Scale Factor: 0.9996, Lambert CI Origin: 0.0000, Units: Meter

FECHA: OCTUBRE 2015

ESCALA: 1:22500

P.D.U. D-60