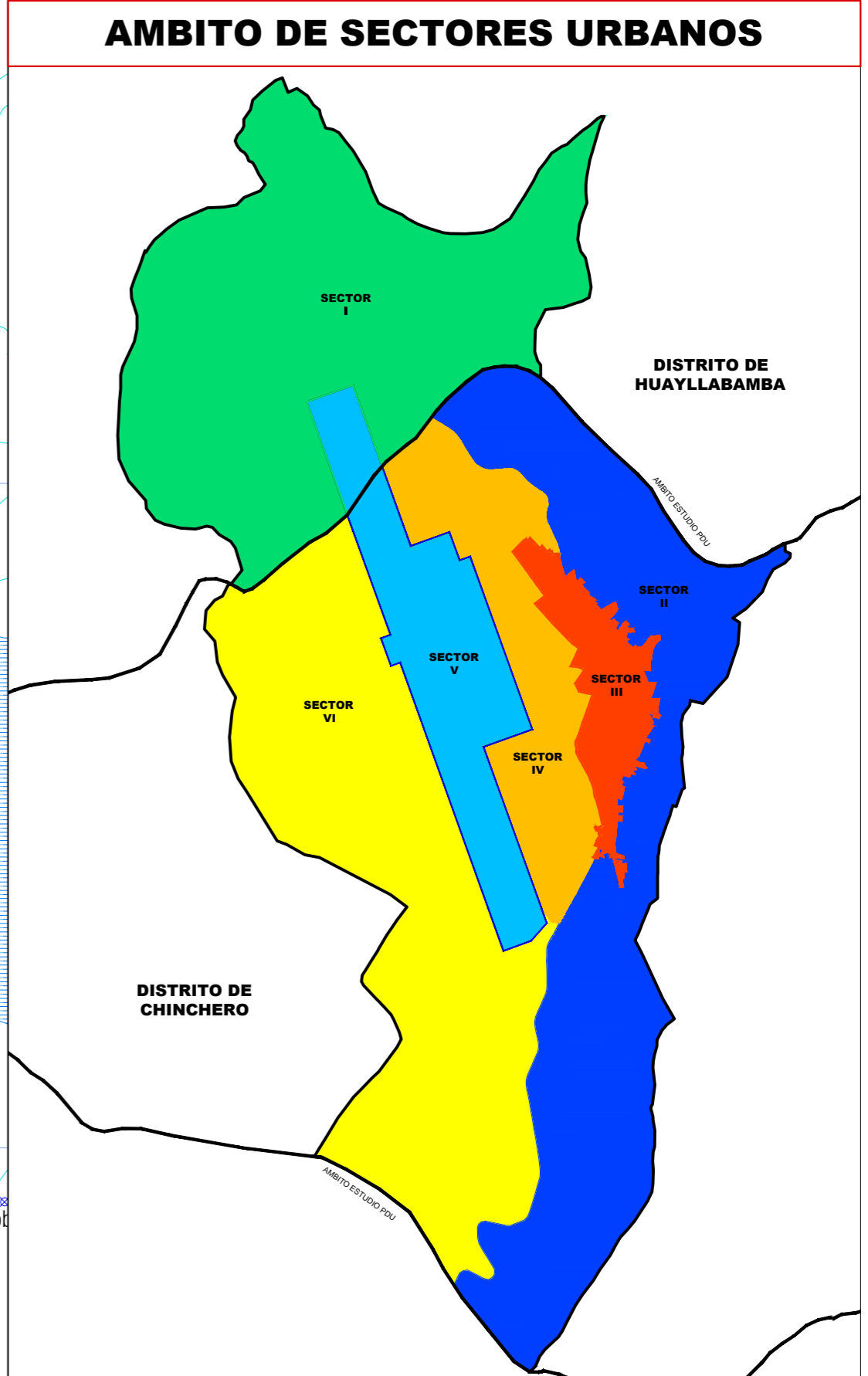
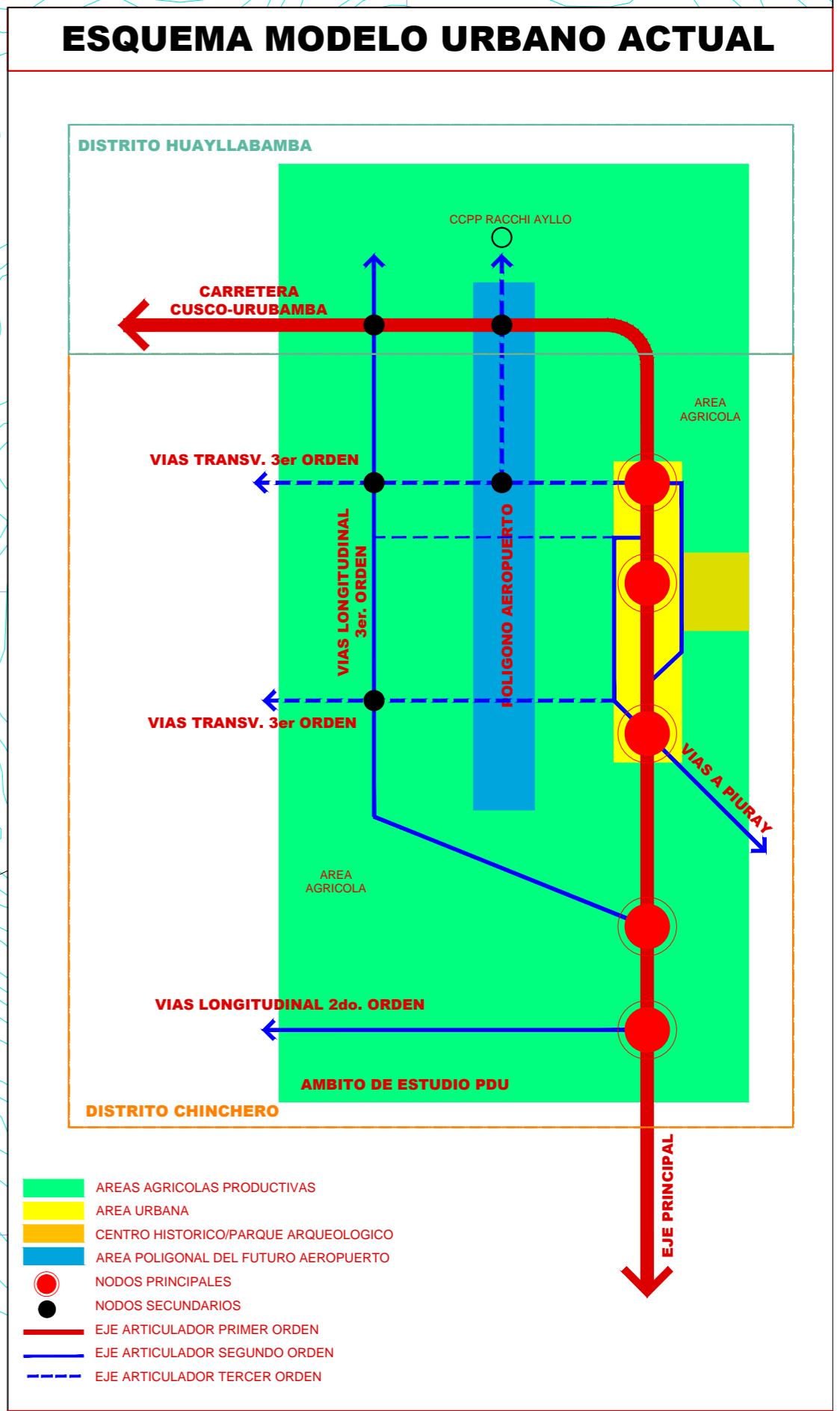
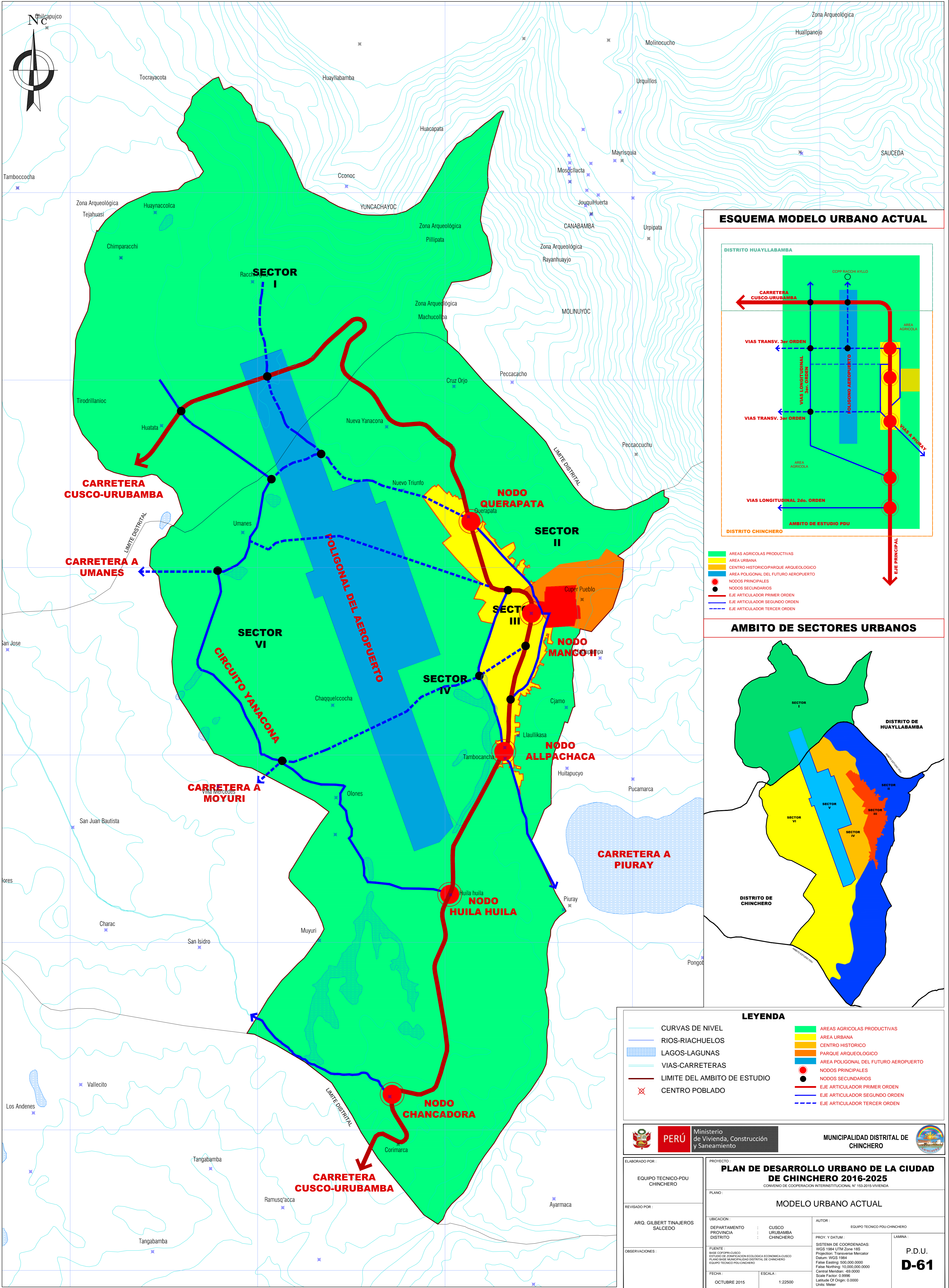


# ESQUEMA MODELO URBANO ACTUAL



### LEYENDA

	CURVAS DE NIVEL		AREAS AGRICOLAS PRODUCTIVAS
	RIOS-RIACHUELOS		AREA URBANA
	LAGOS-LAGUNAS		CENTRO HISTORICO
	VIAS-CARRETERAS		PARQUE ARQUEOLOGICO
	LIMITE DEL AMBITO DE ESTUDIO		AREA POLIGONAL DEL FUTURO AEROPUERTO
	CENTRO POBLADO		NODOS PRINCIPALES
			NODOS SECUNDARIOS
			EJE ARTICULADOR PRIMER ORDEN
			EJE ARTICULADOR SEGUNDO ORDEN
			EJE ARTICULADOR TERCER ORDEN

		<b>MUNICIPALIDAD DISTRITAL DE CHINCHERO</b>	
<b>PERÚ</b> Ministerio de Vivienda, Construcción y Saneamiento		<b>PLAN DE DESARROLLO URBANO DE LA CIUDAD DE CHINCHERO 2016-2025</b> <small>CONVENIO DE COOPERACION INTERINSTITUCIONAL N° 153-2015-VIVIENDA</small>	
ELABORADO POR: EQUIPO TECNICO-PDU CHINCHERO	REVISADO POR: ARQ. GILBERT TINAJEROS SALCEDO	PROYECTO: <b>MODELO URBANO ACTUAL</b>	
OBSERVACIONES:	FECHA: OCTUBRE 2015	UBICACION: DEPARTAMENTO : CUSCO PROVINCIA : URUBAMBA DISTRITO : CHINCHERO	AUTOR: EQUIPO TECNICO PDU-CHINCHERO  PROY. Y DATUM: SISTEMA DE COORDENADAS: WGS 1984 UTM Zone 18S Projection: Transverse Mercator Datum: WGS 1984 False Easting: 500,000.0000 False Northing: 10,000,000.0000 Central Meridian: -69.0000 Scale Factor: 0.9998 Latitude Of Origin: 0.0000 Units: Meter
		ESCALA: 1:22500	LAMINA: <b>P.D.U. D-61</b>