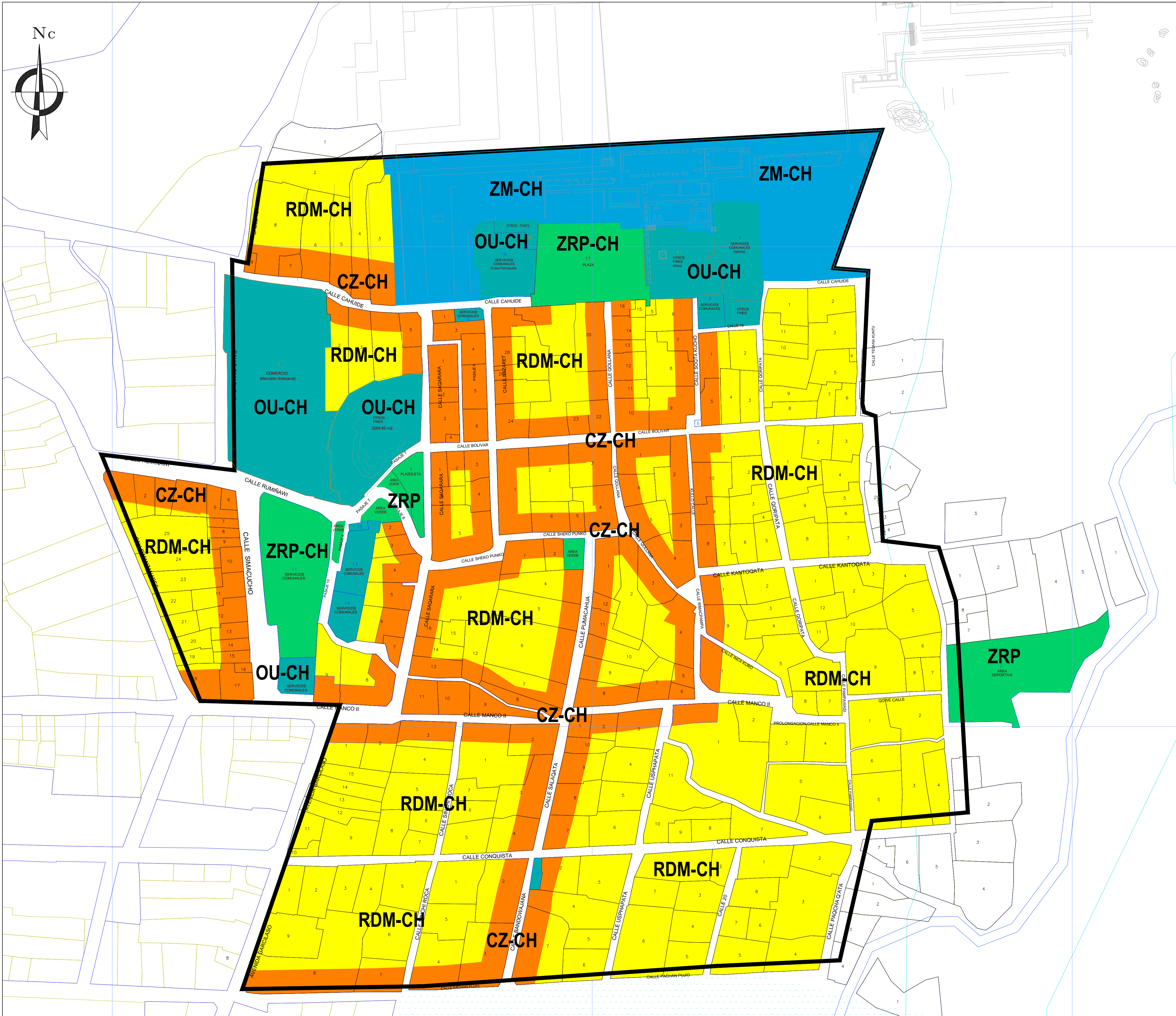
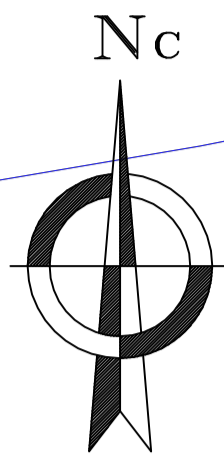
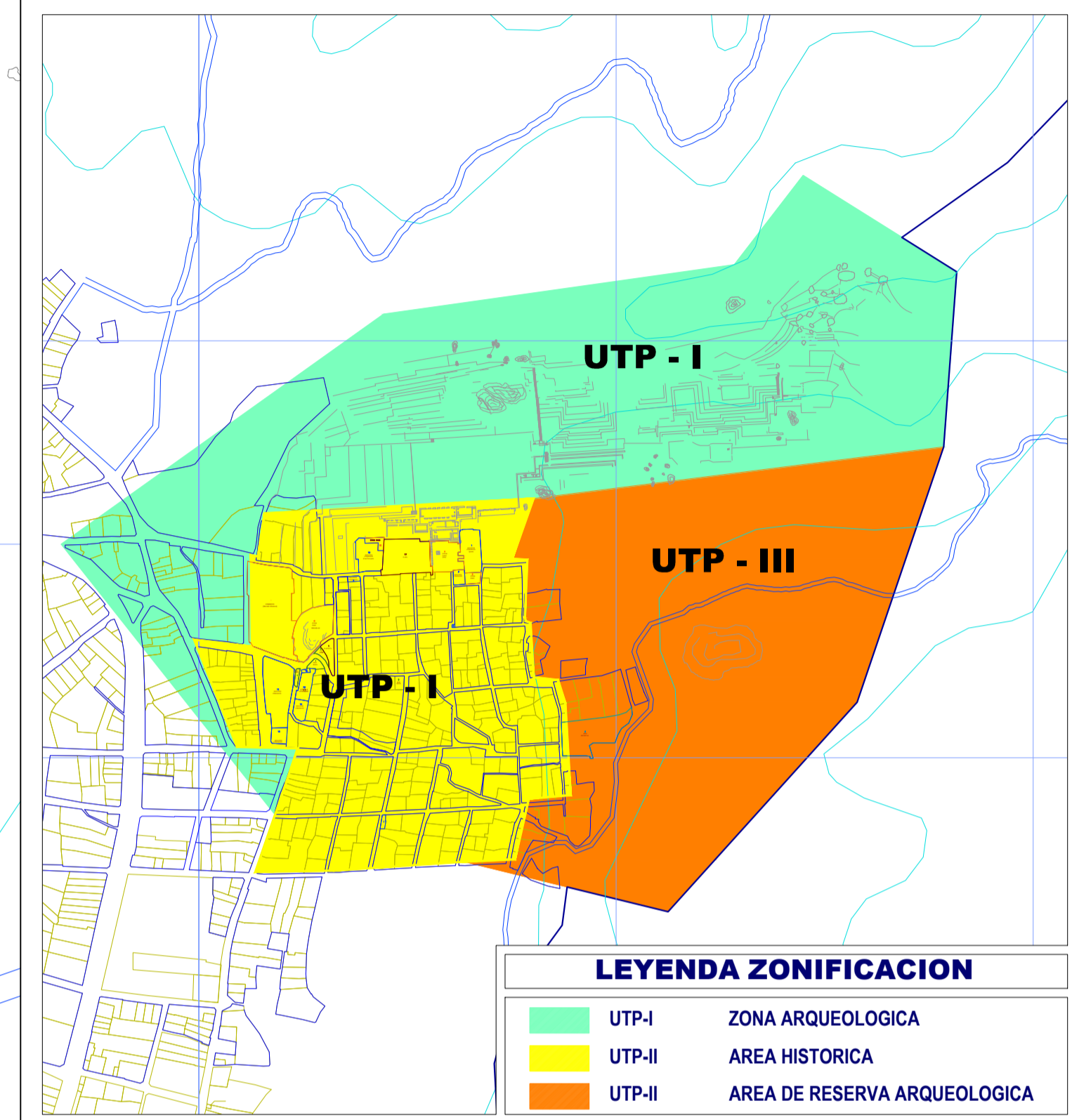


ZONIFICACION Y USOS DE SUELO DEL CENTRO HISTORICO



ZONIFICACION SEGUN INC



LEYENDA ZONIFICACION

■ UTP-I	ZONA ARQUEOLOGICA
■ UTP-II	AREA HISTORICA
■ UTP-III	AREA DE RESERVA ARQUEOLOGICA

LEYENDA ZONIFICACION CENTRO HISTORICO

■ RDM-CH	ZONA RESIDENCIAL RESIDENCIAL DENSIDAD MEDIA
■ CZ-CH	COMERCIO COMERCIO ZONAL
■ ZRP-CH	RECREACION ZONA DE RECREACION PUBLICA
■ OU-CH	OTROS USOS USOS ESPECIALES
■ ZM-CH	ZONA NO URBANIZABLE
■ ZRP	ZONA MONUMENTAL AREA DEPORTIVA

LEYENDA

	CURVAS DE NIVEL
	RIOS-RIACHUELOS
	LAGOS-LAGUNAS
	VIAS-CARRETERAS
	LIMITE DEL CENTRO HISTORICO
	MANZANA URBANA
	LOTE URBANO

Ministerio de Vivienda, Construcción y Saneamiento

MUNICIPALIDAD DISTRITAL DE CHINCHERO

PROYECTO: PLAN DE DESARROLLO URBANO DE LA CIUDAD DE CHINCHERO 2016-2025
CONVENIO DE COOPERACION INTERINSTITUCIONAL N° 153-2015-VIVIENDA

PLANO: ZONIFICACION Y USOS DE SUELOS DEL CENTRO HISTORICO

<p>ELABORADO POR: EQUIPO TECNICO-PDU CHINCHERO</p>	<p>TUBICACION: DEPARTAMENTO : CUSCO PROVINCIA : URUBAMBA DISTRITO : CHINCHERO</p>	<p>AUTOR: EQUIPO TECNICO PDU-CHINCHERO</p>
<p>REVISADO POR: ARQ. GILBERT TINAJEROS SALCEDO</p>	<p>PROY. Y DATUM: SISTEMA DE COORDENADAS: WGS 1984 UTM Zone 18S Proyeccion: Transverse Mercator Datum: WGS 1984 False Easting: 500 000 000 False Northing: 10 000 000 000 Central Meridian: -69 0000 Scale Factor: 0.9996 Latitude Of Origin: 0 0000 Units: Meter</p>	<p>LAMINA: P.D.U. P-08</p>
<p>OBSERVACIONES:</p>	<p>FECHA: OCTUBRE 2015</p>	<p>ESCALA: 1:3500</p>